



Waldhotel
König von Rom

Mathias Preiß
Hübingerweg 73 a
56323 Waldesch bei Koblenz

Telefon (+49) 02628 7255411

E-Mail: info@koenigvonrom.de
www.koenigvonrom.de

Gestaltungsvorschlag für einen Aufenthalt

Anreisetag

Fahrt zum Naherholungsgebiet und Wildgehege Remstecken

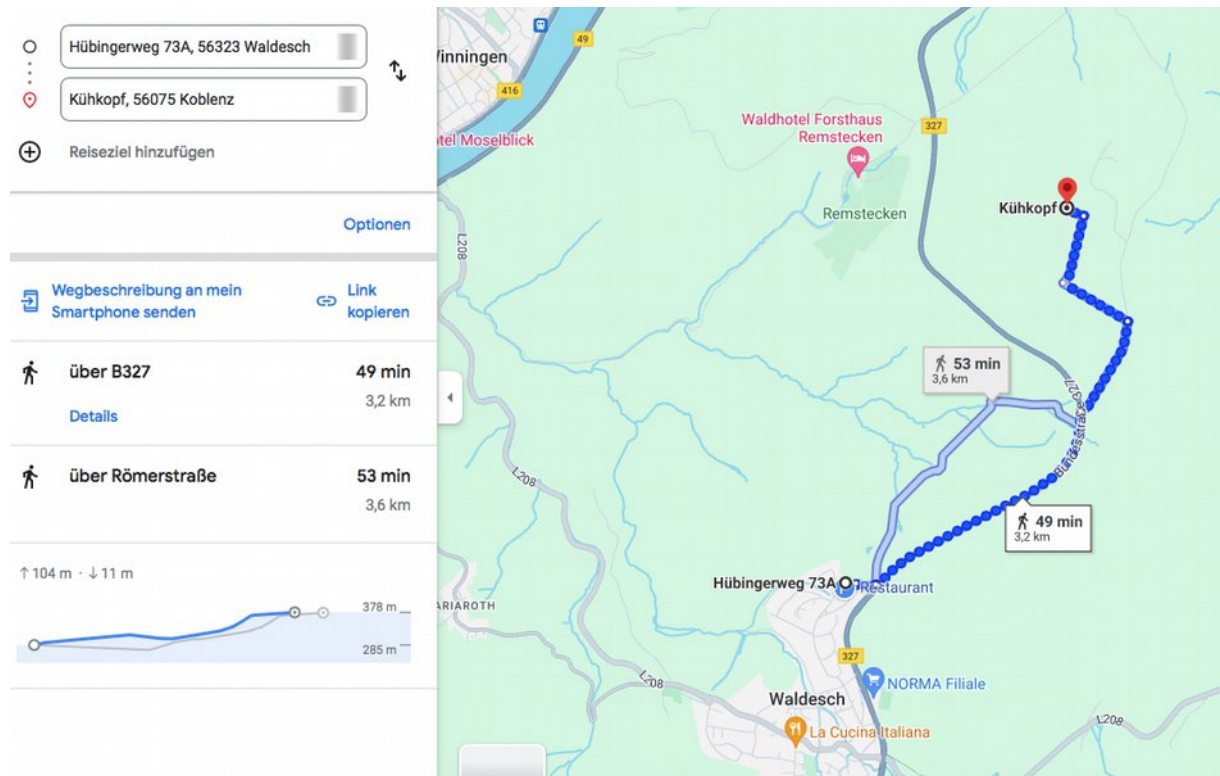
von gut befestigten Wegen aus, können hier Dam-, Rot-, Schwarz-, Muffel, Schwarz- und auch Sikawild beobachtet und gefüttert werden.

<https://remstecken.com/wildpark>



oder

Spaziergang zum Fernmeldeturm Kühkopf mit Blick auf das deutsche Eck bei klarem Wetter



Informieren Sie sich vor Abfahrt nach den aktuellen Bus- und Zugzeiten. Wir übernehmen keine Gewähr für Verspätungen, Änderungen oder Ausfälle.

<https://www.vrminfo.de>

2. Tag:

Boppard mit Aussichtspunkt Vier - Seen - Blick

The screenshot displays a Google Maps navigation interface. The main map shows a blue route starting from Waldesch, passing through Filzen and Buchholz, and ending at Sesselbahn Boppard. The route is 24.3 km long and takes 27 minutes. The interface includes a search bar at the top, a list of waypoints on the left, and a sidebar with nearby amenities like restaurants and gas stations.

Waypoints:

- Hübingerweg 73A, 56323 Waldesch
- Bahnhof Buchholz, Alte Römerstraße 1, 56323 Buchholz
- Boppard Hbf, 56154 Boppard
- Sesselbahn Boppard, Mühlital 12, 56154 Boppard

Options:

- Wegbeschreibung an mein Smartphone senden
- Link kopieren

Route Summary:

- über B327
- 27 min bei geringem Verkehr
- 24,3 km

Was gibt es rund um: Sesselbahn Boppard?

- Restaurants
- Hotels
- Tankstellen
- Parkplätze
- Mehr

Map Labels: Waldesch, Tank & Rast Raststätte Mosel Ost, HÜNFELD, PFAFFENHECK, UDENHAUSEN, OHLENFELD, EDEKA Wirz, HEM Tankstelle, Bahnhof Buchholz, INDUSTRIEPARK BOPPARD HELLERWALD, Filzen, Sesselbahn Boppard, Boppard Hbf, IM KREUZ, BUCHENA, HERSCHWIENEN, Waldescher Str, Rhein, Cam, Ebenen, Mühlen Mühle, Google, 27 min 24,3 km, Filmtseen.

1. Fahrt mit dem Linienbus nach Buchholz mit dem Linienbus zum Bahnhof

Ihre Verbindung

Start	König von Rom, Waldesch	am 13.07.2024 um 08:40
Ziel	Buchholz (Hunsr.) Bf, Boppard	
Verkehrsmittel		Geschwindigkeit: normal

1	ab 08:52 an 09:19	0	27 min	6 min	14 km anzeigen <input checked="" type="checkbox"/>
2	ab 09:52 an 10:19	0	27 min	6 min	14 km anzeigen <input checked="" type="checkbox"/>
3	ab 10:52 an 11:19	0	27 min	6 min	14 km anzeigen <input checked="" type="checkbox"/>
4	ab 11:52 an 12:19	0	27 min	6 min	14 km anzeigen <input checked="" type="checkbox"/>
5	ab 12:52 an 13:19	0	27 min	6 min	14 km anzeigen <input checked="" type="checkbox"/>








1	ab 08:52 an 09:19		0		27 min		6 min		14 km
<p>ab 08:52 König von Rom Bussteig A, Waldesch</p> <p> Linie 62Q Richtung: Simmern (Hunsr), Alter Bahnhof</p> <p>an 09:13 Bahnhof/Bundesstraße Bussteig C, Boppard-Buchholz</p> <hr/> <p>ab 09:13 Bahnhof/Bundesstraße Bussteig C, Boppard-Buchholz</p> <p> Fußweg 152 m, 6 min</p> <p>an 09:19 Buchholz (Hunsr.) Bf, Boppard</p> <hr/> <p> VRM-Tarif VRM-Tarif (Preisstufe 3)</p>									

2	ab 09:52 an 10:19		0		27 min		6 min		14 km
<p>ab 09:52 König von Rom Bussteig A, Waldesch</p> <p> Linie 62Q Richtung: Emmelshausen, Zentrum am Park</p> <p>an 10:13 Bahnhof/Bundesstraße Bussteig C, Boppard-Buchholz</p> <hr/> <p>ab 10:13 Bahnhof/Bundesstraße Bussteig C, Boppard-Buchholz</p> <p> Fußweg 152 m, 6 min</p> <p>an 10:19 Buchholz (Hunsr.) Bf, Boppard</p> <hr/> <p> VRM-Tarif VRM-Tarif (Preisstufe 3)</p>									

3	ab 10:52 an 11:19		0		27 min		6 min		14 km
<p>ab 10:52 König von Rom Bussteig A, Waldesch</p> <p> Linie 62Q Richtung: Simmern (Hunsr), Alter Bahnhof</p> <p>an 11:13 Bahnhof/Bundesstraße Bussteig C, Boppard-Buchholz</p> <hr/> <p>ab 11:13 Bahnhof/Bundesstraße Bussteig C, Boppard-Buchholz</p> <p> Fußweg 152 m, 6 min</p> <p>an 11:19 Buchholz (Hunsr.) Bf, Boppard</p> <hr/>									

2. Fahrt mit der Hunsrückbahn nach Boppard

Fahrplan: <https://www.hunsrueckbahn.de/de/linien-fahrplaene/linie/rb-37>

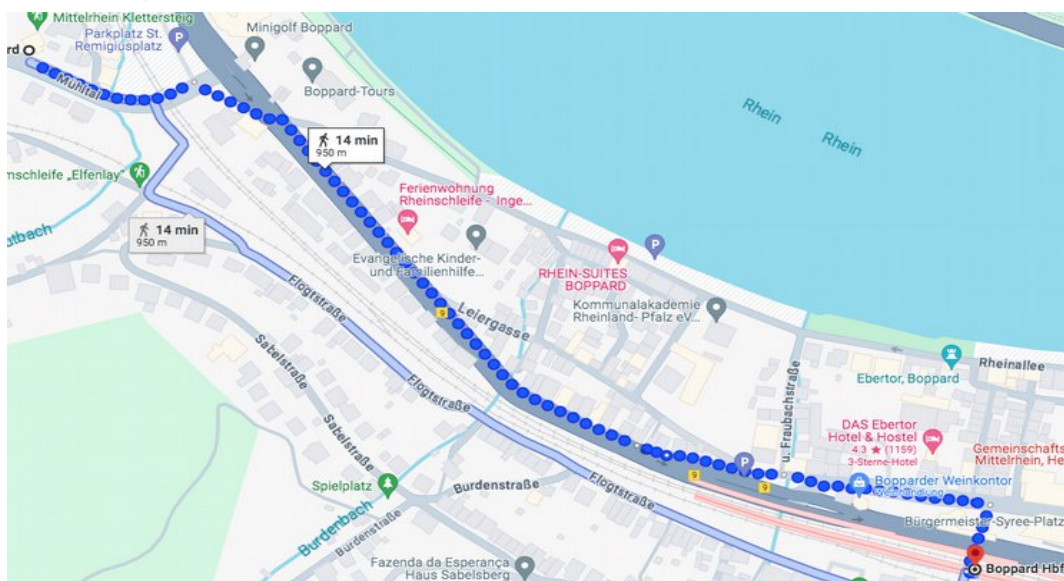
Start	Buchholz (Hunsr.) Bf, Boppard	am 13.07.2024 um 09:00
Ziel	Boppard Hauptbahnhof, Boppard	
Verkehrsmittel	  	Gehgeschwindigkeit: normal
Einfache Ansicht Rückfahrt Anschlussfahrt Verbindung ändern		
		↑ früher
		   
1	ab 09:44 an 09:57	0 13 min 0 min 6,3 km anzeigen <input checked="" type="checkbox"/>
2	ab 11:44 an 11:57	0 13 min 0 min 6,3 km anzeigen <input checked="" type="checkbox"/>
3	ab 12:44 an 12:57	0 13 min 0 min 6,3 km anzeigen <input checked="" type="checkbox"/>
4	ab 13:44 an 13:57	0 13 min 0 min 6,3 km anzeigen <input checked="" type="checkbox"/>
5	ab 14:44 an 14:57	0 13 min 0 min 6,3 km anzeigen <input checked="" type="checkbox"/>

Die Hunsrückbahn gehört zu den Raritäten unter den historischen Bahntrassen in Rheinland-Pfalz, bietet sie doch eine der reizvollsten Gebirgstrecken in ganz Deutschland. Von Boppard geht es nicht gerade weit, aber dafür umso steiler in die Mittelgebirgshöhen des Hunsrück hinauf. Auf den rund acht Kilometern Strecke zwischen Boppard – Buchholz – Emmelshausen liegen Viadukte und Tunnels, welche die Bewältigung der 300 Höhenmeter zu einem echten Bahnabenteuer werden lassen. Ständiger Begleiter ist der große Bopparder Stadtwald, der grün und frisch die historische Trasse umrahmt. Seit 1908 arbeitet sich die Bahn den Hunsrück hinauf.

3. Willkommen in Boppard am romantischen Rhein! Liebe nicht ausgeschlossen...

Erkunden Sie die schöne Stadt am Mittelrhein!

Ein kleiner Fußweg führt Sie zur [Sesselbahn](#).



Von Boppard-Mühltal führt Sie eine Sesselbahn über die Länge von 915 Metern zu den schönsten Ausblicken auf das malerische Rheintal. Vom Gipfel haben Sie eine herrliche Sicht auf die

größte Rheinschleife. Und von einem weiteren Aussichtspunkt aus überschneiden sich Hänge und Rheinschleife perspektivisch so, dass der optisch täuschende Eindruck entsteht, es handle sich bei dem Rhein um vier separate Seen, der „Vierseenblick.“

Die Seilbahn überwindet einen Höhenunterschied von 232 Metern, den Sie in einer Fahrzeit von 20 Minuten erleben. Sie haben einen Blick auf Weinberge und Wälder, steile Felsabschnitte und alte Eichenbäume.

Die Bergstation ist Ausgangspunkt für herrliche Spaziergänge und Wanderungen. Mehrere Rundwanderwege führen zu markanten Eichen (Hedwigseiche, Engelseiche), sowie zum „Jakobsberger Hof,“ der als ehemaliges Klostergut zu einem luxuriösen Hotel mit Golfplatz ausgebaut wurde.

In einer Entfernung von fünf bis zehn Minuten laden zwei Ausflugslokale zum idyllischen Verweilen ein. Von dort erleben Sie die Schönheit des malerischsten Flecken des Mittelrheintals.

Die Aussicht vom Lift talwärts reicht südlich auf Boppard, „die Perle des Rheins.“ Rechtsrheinisch schaut man bis nach Kamp-Bornhofen und seine Burgen, den sogenannten „Feindlichen Brüdern.“ Östlich tritt bei der Auffahrt die von den Rebhängen des Bopparder Hamms gesäumte Rheinschleife bis Spay ins Blickfeld.



Auf 80 Sesseln können stündlich maximal 500 Personen befördert werden.

Sicherheit ist selbstverständlich. Technische Prüfbehörden kontrollieren mit strengem Auge, um Ihnen eine sichere Fahrt zu gewähren.





Die 1954 erbaute Seilbahn fährt von Ende März bis Ende Oktober täglich.

Rückfahrten:

Boppard Hauptbahnhof nach Buchholz mit der Hunsrückbahn

					
1	ab 14:02 an 14:12	0	10 min	0 min	6,3 km
2	ab 15:02 an 15:12	0	10 min	0 min	6,3 km
3	ab 16:02 an 16:12	0	10 min	0 min	6,3 km
4	ab 17:02 an 17:12	0	10 min	0 min	6,3 km
5	ab 18:02 an 18:12	0	10 min	0 min	6,3 km

von Buchholz zur Haltestelle König von Rom

					
1	ab 15:37 an 16:05	0	28 min	6 min	14 km
2	ab 16:37 an 17:05	0	28 min	6 min	14 km
3	ab 17:37 an 18:05	0	28 min	6 min	14 km
4	ab 18:37 an 19:05	0	28 min	6 min	14 km

3. Tag Ganztagesfahrt nach Trier, Hinfahrt entlang der Moselschleifen, in Trier Besichtigung der Porta Nigra und der Stadt, Rückfahrt über die A 48.

Alternativ: Fahrt mit dem Linienbus nach Koblenz, Spaziergang durch die historische Altstadt bis zum Deutschen Eck, mit der Fähre über den Rhein nach Ehrenbreitstein, mit dem Sessellift auf die Festung, Besichtigung

4. Tag: Ausflug nach Mörsdorf zur Hängeseilbrücke mit dem eigenen Auto
Eine der schönsten Hängeseilbrücken Deutschlands.

Geierlay - Die Hängeseilbrücke mitten im Hunsrück, 360 m lang, 80 cm breit, 100 m über Grund, erstreckt sich über ein bewaldetes Seitental der Mosel zwischen Mörsdorf und Sosberg entlang des Saar-Hunsrück-Steigs.

Bei schlechtem Wetter empfehlen wir einen Besuch der Emser Therme. Eine der modernsten und attraktivsten Wohlfühlthermen Deutschlands in Bad Ems bei Koblenz.